



АДМИНИСТРАЦИЯ ГОРОДА ПЕРМИ
ДЕПАРТАМЕНТ ЗЕМЕЛЬНЫХ ОТНОШЕНИЙ

РЕШЕНИЕ

о размещении объектов № 316 от 28.02.2019

г. Пермь, ул. Сибирская, 15

Департамент земельных отношений Администрации города Перми в соответствии с пунктом 3 ст. 39.36 Земельного кодекса Российской Федерации, Положением о порядке и условиях размещения объектов на землях или земельных участках, находящихся в государственной или муниципальной собственности, на территории Пермского края без предоставления земельных участков и установления сервитутов, утвержденным Постановлением Правительства Пермского края от 22.07.2015 № 478-п

разрешает ООО «ИННОР» (ИНН 5902232746, ОГРН 1135902001443, место нахождения: 614000, Пермский край, г. Пермь, ул. Монастырская, 61, офис 222)

способ размещения объекта: наземный

размещение объекта: линия связи для подключения частной жилой застройки по ул. Верхне-Вишерской, ул. Сентябрьской, ул. Верхотурской 1-й.

на землях: государственная собственность на которые не разграничена.

на срок 11 месяцев

местоположение: Пермский край, г. Пермь, Орджоникидзевский район, ул. Верхне-Вишерская, ул. Сентябрьская, ул. Верхотурская 1-я.

Территория, согласно схеме, расположена в зонах с особыми условиями использования территории: охранный зона газопровода; охранный зона объектов электросетевого хозяйства; приаэродромная территория аэродрома аэропорта Большое Савино.

ООО «ИННОР»:

1. соблюдать порядок использования земельных участков, установленный Постановлением Правительства Российской Федерации от 20.11.2000 № 878 «Об утверждении Правил охраны газораспределительных сетей».

2. соблюдать порядок использования земельных участков, установленный Постановлением Правительства Российской Федерации от 24.02.2009 № 160 «О порядке установления охранных зон объектов электросетевого хозяйства и особых условий использования земельных участков, расположенных в границах таких зон»;

3. соблюдать правила охранных зон воздушного пространства, установленные Постановлением Правительства Российской Федерации от 11.03.2010 № 138 «Об утверждении Федеральных правил использования воздушного пространства Российской Федерации»;

4. в соответствии с пунктом 7(2) Положения о порядке и условиях

размещения объектов на землях или земельных участках, находящихся в государственной или муниципальной собственности, на территории Пермского края без предоставления земельных участков и установления сервитутов, утвержденного Постановлением Правительства Пермского края от 22.07.2015 № 478-п, представить в департамент земельных отношений администрации города Перми в течении 1 месяца с момента размещения объектов материалы контрольной геодезической съемки размещенных объектов на бумажном и электронном носителях на безвозмездной основе.

В соответствии со статьей 20¹ Закона Пермского края от 14.09.2011 № 805-ПК «О градостроительной деятельности в Пермском крае» ООО «ИННОР»:

1. Не позднее чем за 10 рабочих дней до начала строительства и реконструкции безвозмездно передать в департамент градостроительства и архитектуры администрации города Перми один экземпляр копий разделов проектной документации, предусмотренных пунктом 1 части 12 статьи 48 Градостроительного кодекса Российской Федерации;

2. В течение 10 рабочих дней после окончания работ по строительству, реконструкции безвозмездно передать в департамент градостроительства и архитектуры администрации города Перми схему, отображающую расположение объекта и сетей инженерно-технического обеспечения, подписанную ООО «ИННОР», с приложением текстового и графического описания местоположения границ охранной и санитарно-защитной зоны, перечень координат характерных точек границ такой зоны.

Приложение:

Схема предполагаемых к использованию земель или части земельного участка (на 3 л. в 1 экз.).

Начальник отдела предоставления
земельных участков по работе
с юридическими лицами

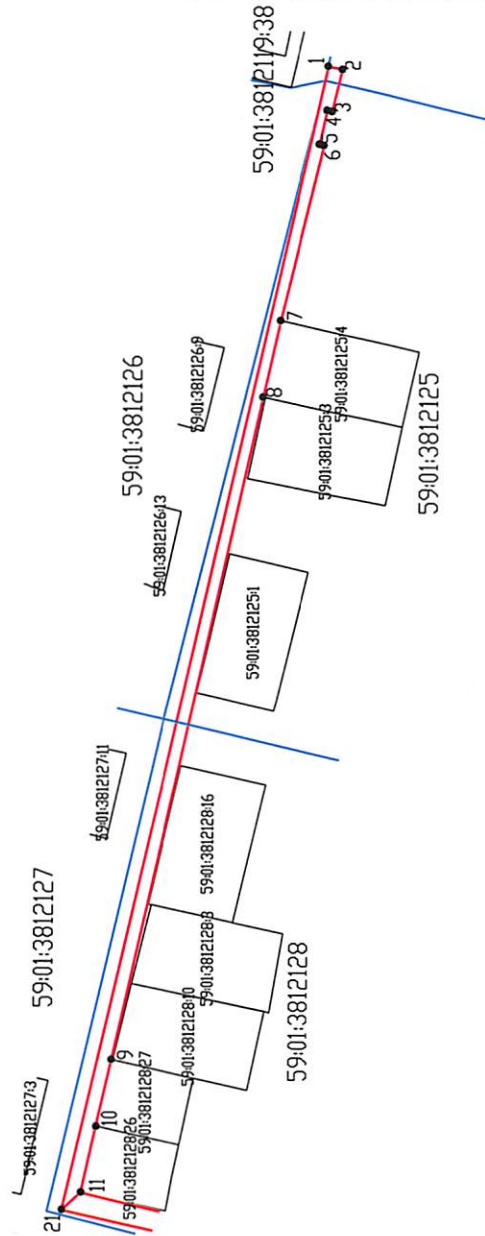
М.П.



Н. М. Санникова

Схема предполагаемых к использованию земель или части земельного участка

Объект: "Линия связи для подключения частной жилой застройки по ул.Верне-Вишерская, ул.Сентябрьская, ул.Верхотурская 1-я, г.Перми".
Местонахождение: г.Пермь, Орджоникидзевский район, ул.Верне-Вишерская, ул.Сентябрьская, ул.Верхотурская 1-я.
Категория земель: земли населённых пунктов.
Площадь земель: 4145,47 кв.м.



Каталог координат
Система координат МСК-59

№ точки границы	X	Y
1	529910,80	2241125,17
2	529906,90	2241124,28
3	529909,73	2241112,64
4	529911,07	2241112,94
5	529913,23	2241103,53
6	529912,01	2241103,24
7	529923,82	2241054,64
8	529928,57	2241033,37
9	529969,65	2240848,83
10	529973,77	2240830,18
11	529977,87	2240811,60
21	529983,10	2240806,64

Условные обозначения:

- 59:01:3812125 — номер кадастрового квартала
- граница кадастрового квартала
- граница сущестующего земельного участка
- 59:01:3812126:13 — кадастровый номер земельного участка
- граница земель, предоставляемых к использованию
- 2 • — характерная точка границы, сведения о которой позволяют однозначно определить её положение на местности

Масштаб 1:2000

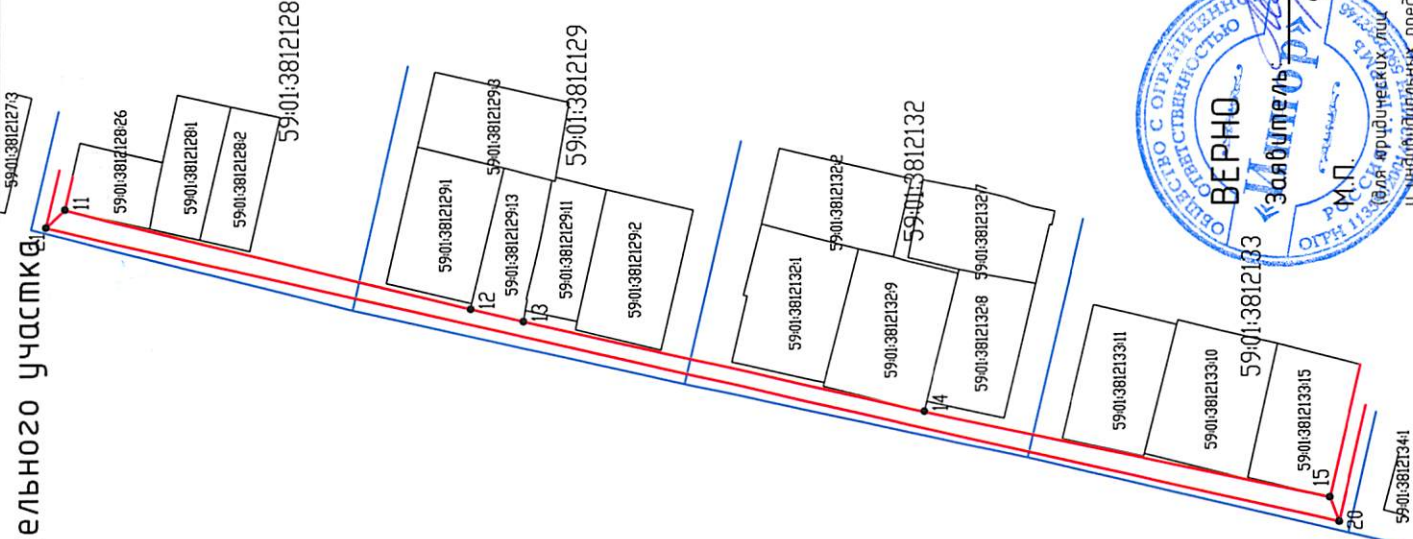


Схема предполагаемых к использованию земель или части земельного участка

Описание границ смежных землепользователей:
от 11 точки до 12 точки – муниципальные земли
от 12 точки до 13 точки – з/у № 59:01:3812129:13
от 13 точки до 15 точки – муниципальные земли
от 15 точки до 21 точки – муниципальные земли
от 21 точки до 11 точки – муниципальные земли

Каталог координат
Система координат МСК-59

№ точки границы	X	Y
11	529977,87	2240811,60
12	529865,24	2240784,79
13	529850,46	2240781,42
14	529739,16	2240757,16
15	529626,56	2240733,88
20	529624,00	2240727,11
21	529983,10	2240806,64



Масштаб 1:2000

Условные обозначения:
59:01:3812132 – номер кадастрового квартала
— граница кадастрового квартала
— граница существующего земельного участка
59:01:3812132:1 – кадастровый номер земельного участка
— граница земель, предполагаемых к использованию
● – характерная точка границы, сведения о которой позволяют однозначно определить её положение на местности



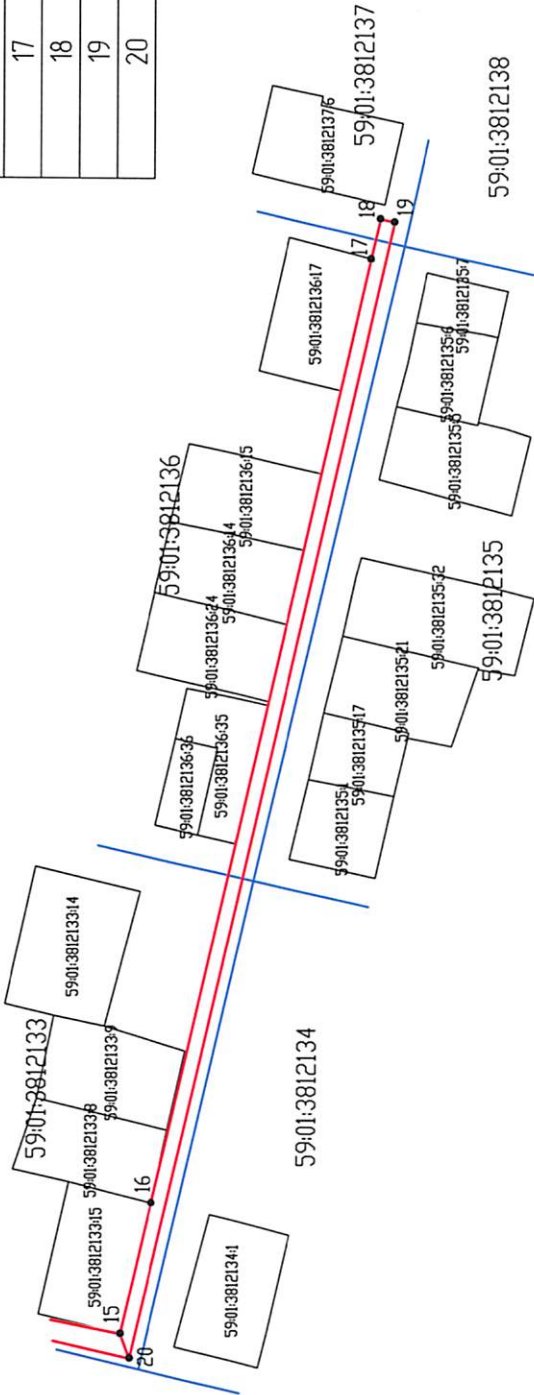
(подпись, расшифровка подписи)
Заявитель
ИП
(для юридических лиц
и индивидуальных предпринимателей)

Схема предполагаемых к использованию земель или части земельного участка

Описание границ смежных землепользователей:
от 15 точки до 16 точки – з/у № 59:01:3812133:15
от 16 точки до 20 точки – муниципальные земли
от 20 точки до 15 точки – муниципальные земли

Каталог координат
Система координат МСК-59

№ точки границы	X	Y
15	529626,56	2240733,88
16	529618,29	2240770,45
17	529558,82	2241032,80
18	529556,29	2241043,95
19	529552,39	2241043,05
20	529624,00	2240727,11



Масштаб 1:2000

Условные обозначения:

- 59:01:3812135 – номер кадастрового квартала
- граница кадастрового квартала
- граница существующего земельного участка
- 59:01:3812135:21 – кадастровый номер земельного участка
- граница земель, предоставляемых к использованию
- характерная точка границы, сведения о которой позволяют однозначно определить её положение на местности



(подпись, расшифровка подписи)